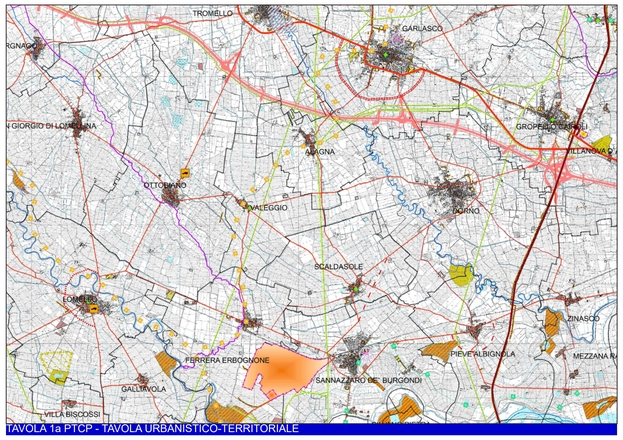

TAVOLA 1a PTCP - TAVOLA URBANISTICO-TERRITORIALE

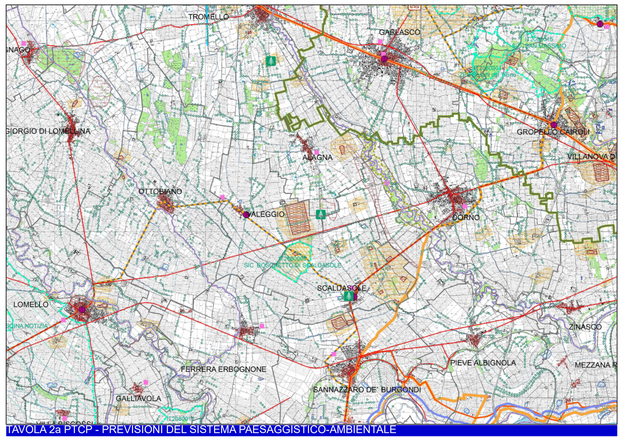

TAVOLA 2a PTCP - PREVISIONI DEL SISTEMA PAESAGGISTICO-AMBIENTALE

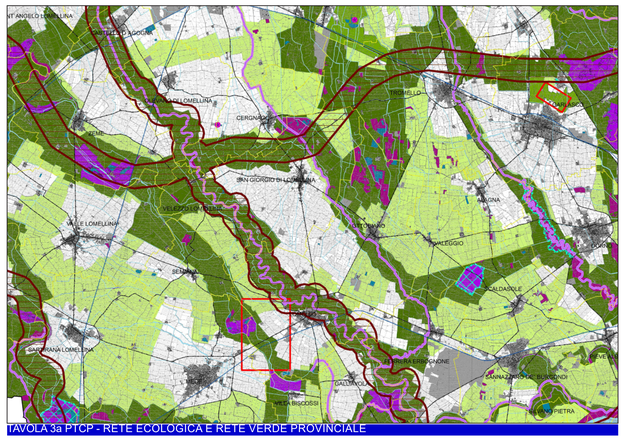

TAVOLA 3a PTCP - RETE ECOLOGICA E RETE VERDE PROVINCIALE

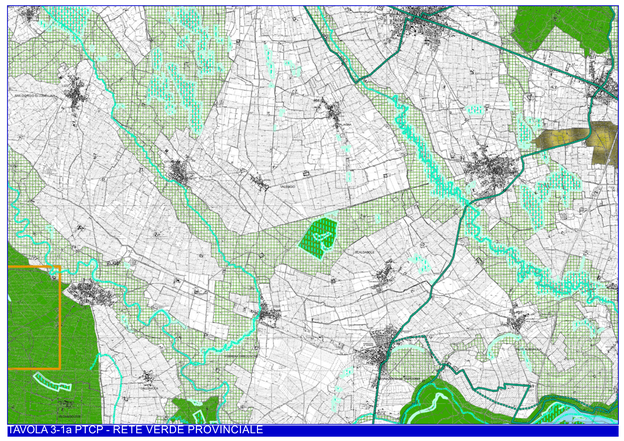

TAVOLA 3-1a PTCP - RETE VERDE PROVINCIALE

PROVINCIA DI PAVIA
Settore Lavori Pubblici e Territorio

ADEGUAMENTO PTCP ALLA L.R. 12/2005 e s.m.i.

Tavola Urbanistico-Territoriale — Approvato con D.C.P. n. 36 del 29 giugno 2010

Elaborato: Tav. 4a — Scala: 1:50.000 — Pubblicato ed BURL Serie Inserzioni e Concorsi n. 37 del 14 settembre 2011

Presidente della Provincia
Daniele Bosone

Assessore alle Politiche di Pianificazione, Coordinamento Territoriale e Mobilità
Michele Rossetti

Dirigente del Settore Tecnico
Maurizio Fontana *(decreto del 12.01.2012)*
Barbara Gallotti *(dal 1.06.2012)*

Ufficio del Piano per la redazione del PTCP, Coordinamento e redazione della cartografia
Dennis Longhi
Cristina Guffone
Roberta Dellapiazzana
Roberta Boddaloglio
Alberto Molinari
Simona Monteir

Consulenza per l'elaborazione del piano
Coordinamento generale e tecnico scientifico relazione testi della normativa e della relazione
Marco Pasquito
Valenza paesaggistica: testi capitoli dedicati nella normativa e nella relazione generale
Rosaria Ferrarl
Geologia e rischio idrogeologico: testi capitoli dedicati nella normativa e nella relazione generale, cartografie (tavole 5, analisi propositiva)
Fabrizio Cassinelli
Progetto rete ecologica ed aspetti naturalistici, coordinamento generale VAS e redazione del Rapporto Ambientale e del Rapporto di sostenibilità
Nicola Quadrio *(dottorando ref. Pavia)*

QUADRO PROGRAMMATICO
AMBITI DELLE ATTIVITÀ ESTRATTIVE
GIACIMENTI (PR)(PTRM)
AREE DISMESSE L.R. 1/2007
ATTUAZIONE DELLE BONIFICHE
INTERVENTO URBANISTICO TERRITORIALE ED AMBIENTALE DELL'APPENNINO DI BRONI - ARI 1.3
STRUMENTI DI PROGRAMMAZIONE DEGLI INTERVENTI DI DIFESA DEL SUOLO, TITOLO III, ART. 17 - 18
STABILIMENTI A RISCHIO DI INCIDENTE RILEVANTE DI CUI DL.VO 334/99 E L.R. 19/2001 ARTT. 3 - 18

PREVISIONI SPECIFICHE TITOLO II
RIQUALIFICAZIONE DEL CORRIDOIO TECNOLOGICO DI ALTA TENSIONE ATTRAVERSO IL PARCO FLUVIALE DEL TICINO
RIQUALIFICAZIONE DEL PARCO FLUVIALE PADA
NUOVO CORRIDOIO PER LA RETE VIABILISTICA PROVINCIALE PTR
NUOVO CORRIDOIO PER LA RETE VIABILISTICA PROVINCIALE PTR
NUOVO CORRIDOIO DI RIQUALIFICAZIONE
PORTI - MONTICHIARI E RIVITALIZZAZIONE

AMBITI E AREE DI DEGRADO - Art. II - 49
PIANO ED ESECUZIONE IN OUTSOURCING (Comune Varzi)
ESCAVAZIONE FLUVIALI (Comune L. de Lt)
CAVA PRIVATA (Comune Lardirago)
CAVA ATTIVA (Comune L. de Lt)
RUOLO URBANO (Comune L. de Lt)

RIFERIMENTI TERRITORIALI
IL SISTEMA DELLA MOBILITA'
RETE AUTOSTRADALE (LIVELLO PROTONALE)
STRADE PROVINCIALI DI INTERESSE REGIONALE
STRADE PROVINCIALI DI INTERESSE PROVINCIALE
STRADE PROVINCIALI DI INTERESSE LOCALE
NODI PRIMARI DI INTERCONNESSIONE CARRA
LINEA FERROVIARIA
AEROPORTO
AEROPORTO DI MARPIANA

LIMITI AMMINISTRATIVI
CONFINI COMUNALI
CONFINI PROVINCIALI
CONFINI COMUNITÀ MONTANA OLTREPO PAVESE

INTERVENTI DI POTENZIAMENTO DELLA RETE FERROVIARIA
POTENZIAMENTO E REGOLARIZZAZIONE STAZIONI
REGOLARIZZAZIONE E POTENZIAMENTO NODO LINEE
RIATTIVAZIONE PER ORENGO BRETO SUD
ADEGUAMENTO E DOLLEGAMENTO DA PORTO MERCI DI MORTARA (ADEGUAMENTO)
INTERSCAMBI PROGRAMMA DI INTERESSE REGIONALE

POLI URBANI ATTRATTORI PER I SERVIZI: Art. IV - 5
VILLA PRETTURA DI LIVELLO
VILLA PRETTURA DI LIVELLO

CORRIDOI TECNOLOGICI Art. V - 8
INFRASTRUTTURE PER TRASPORTO GAS
INFRASTRUTTURE TRASPORTO ENERGIA

LOGISTICA (Comune L. de Lt)
AREA STATION SATRATTA SL
AREA STATION ZI Comune C. de Lt.
CORRIDOIO MERCI (Comune L. de Lt)
CORRIDOIO MERCI (Comune L. de Lt)

PIANO REGIONALE DELLA MOBILITA' CICLISTICA
RETE CICLABILE DI INTERESSE REGIONALE
RETE CICLABILE DI INTERESSE PROVINCIALE
RETE CICLABILE DI INTERESSE PROVINCIALE
BOTANICRAE

IL SISTEMA DELLE ACQUE
CORSI D'ACQUA PRINCIPALI
CORSI D'ACQUA MINORI
SPECCHI D'ACQUA ALVEI FLUVIALI

LIMITI AMMINISTRATIVI
CONFINI COMUNALI
CONFINI PROVINCIALI
CONFINI COMUNITÀ MONTANA OLTREPO PAVESE

PROVINCIA DI PAVIA
Settore Lavori Pubblici e Territorio

ADEGUAMENTO PTCP ALLA L.R. 12/2005 e s.m.i.

Previsioni del sistema paesaggistico-ambientale — Approvato con D.C.P. n. 36 del 29 giugno 2010

Elaborato: Tav. 2a — Scala: 1:50.000 — Pubblicato ed BURL Serie Inserzioni e Concorsi n. 37 del 14 settembre 2011

Presidente della Provincia
Daniele Bosone

Assessore alle Politiche di Pianificazione, Coordinamento Territoriale e Mobilità
Michele Rossetti

Dirigente del Settore Tecnico
Maurizio Fontana *(decreto del 12.01.2012)*
Barbara Gallotti *(dal 1.06.2012)*

Ufficio del Piano per la redazione del PTCP, Coordinamento e redazione della cartografia
Dennis Longhi
Cristina Guffone
Roberta Dellapiazzana
Roberta Boddaloglio
Alberto Molinari
Simona Monteir

Consulenza per l'elaborazione del piano
Coordinamento generale e tecnico scientifico relazione testi della normativa e della relazione
Marco Pasquito
Valenza paesaggistica: testi capitoli dedicati nella normativa e nella relazione generale
Rosaria Ferrarl
Geologia e rischio idrogeologico: testi capitoli dedicati nella normativa e nella relazione generale, cartografie (tavole 5, analisi propositiva)
Fabrizio Cassinelli
Progetto rete ecologica ed aspetti naturalistici, coordinamento generale VAS e redazione del Rapporto Ambientale e del Rapporto di sostenibilità
Nicola Quadrio *(dottorando ref. Pavia)*

AMBITI SISTEMI E/O ELEMENTI DI RILEVANZA PAESAGGISTICA
PREVALENTE VALORE NATURALE
RETE NATURA 2000 (SIC, ZPS, ZSC/ZPS) Art. 1 - 12
PARCO REGIONALE DELLA VALLE DEL TICINO, Art. 5-13
PARCO NATURALE DEL TICINO L. 394/91
PARCHI LOCALI DI INTERESSE SOVRACOMUNALE ART.5-14
RISERVE E PARCHI ART. 5-15
AMBITI DI ELEVATA NATURALITA' - ART. 5 - 16
AREA PERI-FLUVIALE DEL PO E DEL SESIA ARTT.17
RETE ECOMORFICA NATURALE ART.5-18
GEOSITI ART. 5-20
GEOSITI MINERALI
CORSI D'ACQUA DI RILIEVO IDROMORFOLOGICO ART. 5-10
ZONE UMIDE E AREE PALUSTRI ART.5-22

PREVALENTE VALORE STORICO E CULTURALE
SETTORE STORICO E CULTURALE
CENTRI STORICI E NUCLEI STORICI ART. 6-24
COMPLESSI RURALI DI INTERESSE STORICO ART. 6 - 25
MANUFATTI DI INTERESSE STORICO ART. 6-25
AMBITI DEL BARCO CERTOSA ART. 5-26
SAVIGLI STORICI ART. 5-29
TRABLITI STORICI ART. 5-33
PARCHI STORICI ART. 5-32
SETTORE ARCHEOLOGICO ART. 5-30
VERCELLI DI RITROVAMENTO
VERNA DI REGONO
FONTANILI LATTICI ART. 5-30
CENTRI FOLKLORI ART. 5-34
ALBERI DI INTERESSE MONUMENTALE ART. 5-35
RELITTI DI ENTURIAZIONE ART. 5 - 36
ALTRI AMBITI, SISTEMI ED ELEMENTI DI RILEVANZA PAESAGGISTICA
VIRUNAI SEVERINI ART. 5-37
PUNTI DI OSSERVAZIONE DEL PAESAGGIO ART. 5-37
LUOGHI DELLA MEMORIA STORICA E DEL CULTO ART. 5-38
TRACCIATI GUIDA PAESAGGISTICI ART. 5-39
VISIBILITA' DI INTERESSE PANORAMICO ART. 5-39
PERCORSI PER LA FRUIZIONE TEMATICA ART. 5 - 40
VERSANTI DEL MEDIO E ALTO OLTREPO ART. 5 - 40 Comma 1 Lett A-A-B

CARTA TERRITORIALE REGIONALE D'AREA NOVALI LOMBARDE
COMUNI INTERESSATI DAL IPTRA
ENVELLI LOMBARDI ART. 5 Comma 3
FASCIA DI TUTELA DB M. ART. 5 - 28 comma 5
FASCIA DI TUTELA DB M ART. 5 - 28 comma 6
RETE ECOLOGIPEGIONALE, ART. 5 - 28 comma 4

CONFINI COMUNALI
CONFINI PROVINCIALI
CONFINI COMUNITÀ MONTANA OLTREPO PAVESE

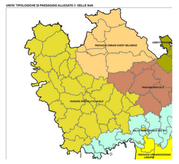

PROVINCIA DI PAVIA
Settore Lavori Pubblici e Territorio

ADEGUAMENTO PTCP ALLA L.R. 12/2005 e s.m.i.

Rete Ecologica e Rete Verde Provinciale — Approvato con D.C.P. n. 36 del 29 giugno 2010

Elaborato: Tav. 3a — Scala: 1:50.000 — Pubblicato ed BURL Serie Inserzioni e Concorsi n. 37 del 14 settembre 2011

Presidente della Provincia
Daniele Bosone

Assessore alle Politiche di Pianificazione, Coordinamento Territoriale e Mobilità
Michele Rossetti

Dirigente del Settore Tecnico
Maurizio Fontana *(decreto del 12.01.2012)*
Barbara Gallotti *(dal 1.06.2012)*

Ufficio del Piano per la redazione del PTCP, Coordinamento e redazione della cartografia
Dennis Longhi
Cristina Guffone
Roberta Dellapiazzana
Roberta Boddaloglio
Alberto Molinari
Simona Monteir

Consulenza per l'elaborazione del piano
Coordinamento generale e tecnico scientifico relazione testi della normativa e della relazione
Marco Pasquito
Valenza paesaggistica: testi capitoli dedicati nella normativa e nella relazione generale
Rosaria Ferrarl
Geologia e rischio idrogeologico: testi capitoli dedicati nella normativa e nella relazione generale, cartografie (tavole 5, analisi propositiva)
Fabrizio Cassinelli
Progetto rete ecologica ed aspetti naturalistici, coordinamento generale VAS e redazione del Rapporto Ambientale e del Rapporto di sostenibilità
Nicola Quadrio *(dottorando ref. Pavia)*

RETE ECOLOGICA REGIONALE: P.T.R. - D.d.P. paragrafo 1.5.6, D.G.R. 8515/2008 e D.G.R. 10962/2009
Corridoi regionali primari
RETE ECOLOGICA PROVINCIALE: TITOLO II - ART. 23
Gangli ed elementi di connessione
Capisaldi sorgenti in ambito planiziale - comma 5 let.a
Capisaldi sorgenti in ambito collinare e montano - comma 5 let.b
Elementi di connessione ecologica - comma 6
Ambiti di riqualificazione ecosistemica - comma 7
Ambiti di riqualificazione ecosistemica (Fascia 500 m PTRA Navigli) - comma 7 e Art.II-29
Elementi puntuali di elevato valore
Aree di interesse naturalistico in ambito planiziale - comma 9 let.a
Aree di interesse naturalistico in ambito planiziale - comma 9 let.a
Zone umide e aree palustri - comma 9 let.a
Core d'acqua naturali e naturalizzati - comma 9 let.b
Gecali - comma 9 let.c
Gecali - comma 9 let.c
Core d'acqua di rilievo idrobiologico - comma 9 let. d
Elementi di elevata vulnerabilità
Varchi di permeabilità residuale da salvaguardare - comma 9
Ambiti di indirizzo per le reti locali
Ambiti ecosistemici di indirizzo: elementi di connessione ed corridoio suggerito per le reti locali - comma 10
Riferimenti territoriali
Autostrade esistenti
Strade esistenti
Linee ferroviarie
Urbanizzato
Confini comunali

PROVINCIA DI PAVIA
Settore Lavori Pubblici e Territorio

ADEGUAMENTO PTCP ALLA L.R. 12/2005 e s.m.i.

Rete Verde Provinciale — Approvato con D.C.P. n. 36 del 29 giugno 2010

Elaborato: Tav. 3 a — Scala: 1:50.000 — Pubblicato ed BURL Serie Inserzioni e Concorsi n. 37 del 14 settembre 2011

Presidente della Provincia
Daniele Bosone

Assessore alle Politiche di Pianificazione, Coordinamento Territoriale e Mobilità
Michele Rossetti

Dirigente del Settore Tecnico
Maurizio Fontana *(decreto del 12.01.2012)*
Barbara Gallotti *(dal 1.06.2012)*

Ufficio del Piano per la redazione del PTCP, Coordinamento e redazione della cartografia
Dennis Longhi
Cristina Guffone
Roberta Dellapiazzana
Roberta Boddaloglio
Alberto Molinari
Simona Monteir

Consulenza per l'elaborazione del piano
Coordinamento generale e tecnico scientifico relazione testi della normativa e della relazione
Marco Pasquito
Valenza paesaggistica: testi capitoli dedicati nella normativa e nella relazione generale
Rosaria Ferrarl
Geologia e rischio idrogeologico: testi capitoli dedicati nella normativa e nella relazione generale, cartografie (tavole 5, analisi propositiva)
Fabrizio Cassinelli
Progetto rete ecologica ed aspetti naturalistici, coordinamento generale VAS e redazione del Rapporto Ambientale e del Rapporto di sostenibilità
Nicola Quadrio *(dottorando ref. Pavia)*

RETE VERDE: TITOLO II - CAPO 6
Struttura naturalistica primaria art. II - 42
Ambiti di consolidamento dei caratteri naturalistici e paesistici art. II - 43
Elementi puntuali di elevato valore (nodi) art. II - 44
Elementi puntuali di elevato valore (nodi) art. II - 44
Corridoi verdi ART. II - 45
Visibilità di interesse panoramico art. II - 39
Tracciati guida paesaggistici art. II - 39
Ambiti di riqualificazione ecosistemica art. II - 46
Varchi di permeabilità residuale da salvaguardare art. II - 47
Confini comunali

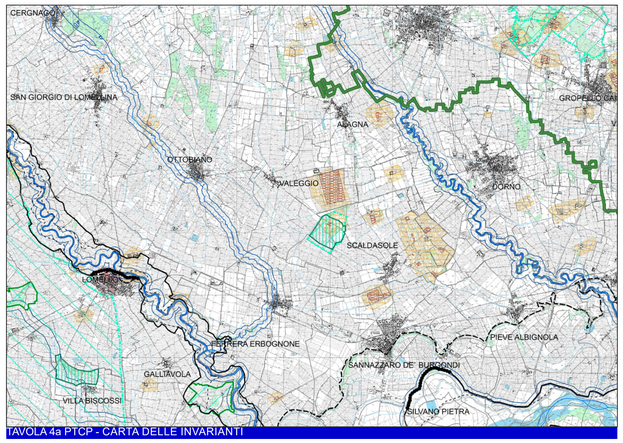

TAVOLA 4a PTCP - CARTA DELLE INVARIANTI

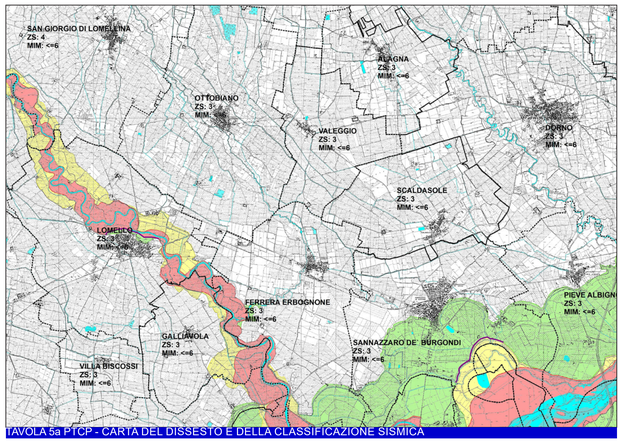

TAVOLA 5a PTCP - CARTA DEL DISSESTO E DELLA CLASSIFICAZIONE SISMICA

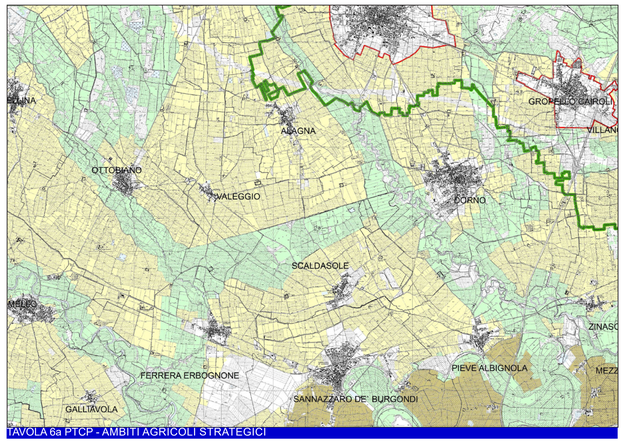

TAVOLA 6a PTCP - AMBITI AGRICOLI STRATEGICI

PROVINCIA DI PAVIA
Settore Lavori Pubblici e Territorio

ADEGUAMENTO PTCP ALLA L.R. 12/2005 e s.m.i.

Carta delle Invarianti — Approvato con D.C.P. n. 36 del 29 giugno 2010

Elaborato: Tav. 4a — Scala: 1:50.000 — Pubblicato ed BURL Serie Inserzioni e Concorsi n. 37 del 14 settembre 2011

Presidente della Provincia
Daniele Bosone

Assessore alle Politiche di Pianificazione, Coordinamento Territoriale e Mobilità
Michele Rossetti

Dirigente del Settore Tecnico
Maurizio Fontana *(decreto del 12.01.2012)*
Barbara Gallotti *(dal 1.06.2012)*

Ufficio del Piano per la redazione del PTCP, Coordinamento e redazione della cartografia
Dennis Longhi
Cristina Guffone
Roberta Dellapiazzana
Roberta Boddaloglio
Alberto Molinari
Simona Monteir

Consulenza per l'elaborazione del piano
Coordinamento generale e tecnico scientifico relazione testi della normativa e della relazione
Marco Pasquito
Valenza paesaggistica: testi capitoli dedicati nella normativa e nella relazione generale
Rosaria Ferrarl
Geologia e rischio idrogeologico: testi capitoli dedicati nella normativa e nella relazione generale, cartografie (tavole 5, analisi propositiva)
Fabrizio Cassinelli
Progetto rete ecologica ed aspetti naturalistici, coordinamento generale VAS e redazione del Rapporto Ambientale e del Rapporto di sostenibilità
Nicola Quadrio *(dottorando ref. Pavia)*

DIFESA DEL SUOLO
FASCE FLUVIALI PAI AI SENSI DELLA L. 183/1989 (APPROVATE CON DCPM 8 AGOSTO 20
LIMITE TRA LA FASCIA A E LA FASCIA B
LIMITE TRA LA FASCIA B E LA FASCIA C DEL PAI
LIMITE ESTERNO FASCIA C
LIMITE DI PROGETTO TRA LA FASCIA B E LA FASCIA C

BENI PAESAGGISTICI E AMBIENTALI (D.LGS 22 GENNAIO 2004 N.42 e.m
ART. 136 comma 1 let. a e b ("BELLEZZE INDIVIDUE"; D.E.L. HIRTYSER, ART. 1 comma 1 e 2)
ART. 136 comma 1 let. c e d ("BELLEZZE D'AMBIENTE"; D.E.L. HIRTYSER, ART. 1 comma 3 e 4)
ART. 142 comma 1 let. a ("TERRITOR CONTERMINI A LAGHI" (D.L.VO 490/1999, ART. 1 let. b)
ART. 142 comma 1 let. c ("FIUMI, TORRENTI E CORSI D'ACQUA" (D.L.VO 490/1999, ART. 1 let. c)
ART. 142 comma 1 let. d ("TERRITOR ALPINI E APPENNINI" (D.L.VO 490/1999, ART. 1 let. d)
ART. 142 comma 1 let. f ("PARCHI NAZIONALI ED REGIONALI" (D.L.VO 490/1999, ART. 1 let. f)
ART. 142 comma 1 let. f ("RISERVE NAZIONALI ED REGIONALI" (D.L.VO 490/1999, ART. 1 let. f)
ART. 142 comma 1 let. g ("FORESTE E BOSCHI" (D.L. 431/1985, ART. 1 let. g)
ART. 142 comma 1 let. h ("AREE ASSEGNATE ALLE UNIVERSITÀ AGRARIE E ZONE GRAVATE DA USI CIVICI" (D.L. 431/1985, ART. 1 let. h)
ART. 142 comma 1 let. m ("ZONE DI INTERESSE ARCHEOLOGICO" - (D.L.VO 490/1999, ART. 1 let. m)
INTERESSANTI ARCHEOLOGICI - RINVENIMENTI ISOLATI
ZONE DI INTERESSE ARCHEOLOGICO - AREALI DI RITROVAMENTO
ZONE DI INTERESSE ARCHEOLOGICO - AREALI DI PREGIO

SITI DELLA RETE ECOLOGICA EUROPEA NATURA 2000
SIC - SITI DI IMPORTANZA COMUNITARIA (DIRETTIVA HABITAT E S.M.I.)
ZPS - ZONE DI PROTEZIONE SPECIALE (DIRETTIVA "UCCELLI" E S.M.I.)

RIFERIMENTI TERRITORIALI
IL SISTEMA DELLE ACQUE
CORSI D'ACQUA MINORI
CORSI D'ACQUA PRINCIPALI
SPECCHI D'ACQUA ALVEI FLUVIALI

LIMITI AMMINISTRATIVI
CONFINI COMUNALI
CONFINI PROVINCIALI
CONFINI COMUNITÀ MONTANA OLTREPO PAVESE

PROVINCIA DI PAVIA
Settore Lavori Pubblici e Territorio

ADEGUAMENTO PTCP ALLA L.R. 12/2005 e s.m.i.

Carta del Dissesto e della Classificazione Sismica — Approvato con D.C.P. n. 36 del 29 giugno 2010

Elaborato: Tav. 5a — Scala: 1:50.000 — Pubblicato ed BURL Serie Inserzioni e Concorsi n. 37 del 14 settembre 2011

Presidente della Provincia
Daniele Bosone

Assessore alle Politiche di Pianificazione, Coordinamento Territoriale e Mobilità
Michele Rossetti

Dirigente del Settore Tecnico
Maurizio Fontana *(decreto del 12.01.2012)*
Barbara Gallotti *(dal 1.06.2012)*

Ufficio del Piano per la redazione del PTCP, Coordinamento e redazione della cartografia
Dennis Longhi
Cristina Guffone
Roberta Dellapiazzana
Roberta Boddaloglio
Alberto Molinari
Simona Monteir

Consulenza per l'elaborazione del piano
Coordinamento generale e tecnico scientifico relazione testi della normativa e della relazione
Marco Pasquito
Valenza paesaggistica: testi capitoli dedicati nella normativa e nella relazione generale
Rosaria Ferrarl
Geologia e rischio idrogeologico: testi capitoli dedicati nella normativa e nella relazione generale, cartografie (tavole 5, analisi propositiva)
Fabrizio Cassinelli
Progetto rete ecologica ed aspetti naturalistici, coordinamento generale VAS e redazione del Rapporto Ambientale e del Rapporto di sostenibilità
Nicola Quadrio *(dottorando ref. Pavia)*

LEGENDA
AREE SOGGETTE A RISCHIO GRAVALLIVO PRE-VIGILE A, B, C e C1 (DA ANALISI DA LIMITI DI FASCIA B PROGETTO)
Fascia fluviale A
Fascia fluviale B
Fascia fluviale C
Limite fascia fluviale B di progetto
Fascia fluviale C
AREE CARATTERIZZATE DALL'INSTABILITÀ DEL SUOLO, TRAMITE INTERVENTI DI DIFESA, RIMOSSA DA CARATTERI GEOMORFOLOGICI DI CARATTERE TERRITORIALE DOVUTI ALL'ATTIVITÀ DEL TRASPORTO SOLIDO DI CONOIDE
Area di frana attiva (Fa)
Area di esondazione a pericolosità media o moderata (Em)
Area di frana quiescente (Fq)
Area di esondazione a pericolosità molto elevata (Ee) (aree fluviali)
Area di frana stabilizzata (Fs)
Area di conoide attivo non protetto (Ca)
Area di frana potenzialmente interessata dal manifestarsi di fenomeni di instabilità conseguenti settori più ampi
Area di conoide non recentemente attivatosi o completamente protetto (Cn)
Area di esondazione a pericolosità molto elevata (Ee)
AREE SOGGETTE A RISCHIO IDROGEOLOGICO DOVUTO ALLA PRESENZA DI AMBIENTI COLLINARI, MONTANI E PLANIARI (T)
Area di frana instabile o che presenta un'elevata probabilità di coinvolgimento del fenomeno in tempi brevi (Zona 1)
Area di frana potenzialmente interessata dal manifestarsi di fenomeni di instabilità conseguenti settori più ampi
Area di esondazione a pericolosità media o moderata (Em)
Area di frana potenzialmente interessata dal manifestarsi di fenomeni di instabilità conseguenti settori più ampi (Zona 2)
Area di esondazione a pericolosità bassa o dove potenziali su base esperti (Eb)
Area di esondazione potenzialmente interessata dal manifestarsi di fenomeni di instabilità conseguenti settori più ampi (Zona 3)
Area potenzialmente interessata da inondazione per eventi di piena con tempi di ritorno inferiore o uguale a 50 anni (Ee)
CLASSIFICAZIONE SISMICA DI COMUNI RAGGRUPPATI PER MACROAREE OMOGENEE NELLA PROVINCIA DI PAVIA (A. D)
Zona Sismica (ZS) di appartenenza dei comuni (4)
Zona 4 — Comune il cui territorio è classificato in zona sismica 4
Zona 3 — Comune il cui territorio è classificato in zona sismica 3
Zona 2 — Comune il cui territorio è classificato in zona sismica 2
Valore di Magnitudo Intensità Macrosismica (MIM) cioè valore massimo dei Comuni della Provincia di Pavia (valori in scala MSC ROSSI (R))
MIM=<6 — Valore massimo osservato: <=6
MIM=7 — Valore massimo osservato: 7
MIM=8 — Valore massimo osservato: 8

ELEMENTI DI RIFERIMENTO PER IL DISSESTO IDROGEOLOGICO (E, T)
Studio sui Conoidi Attivati Incoerenti (SCAI) e Inventario delle frane e dei dissesti idrogeologici della Regione Lombardia (Dm-FR)
SC-IE — Comune della Provincia di Pavia nei quali sono presenti conoidi attivati interessati da procedimenti di riconoscimento, correntemente o inactivamente segnalati dal Progetto di Studio sui Conoidi Attivati Incoerenti (SCAI) (IE)
Geo IFR — Comune della Provincia di Pavia nei quali sono presenti fenomeni franosi a varia saggezza e volti, fenomeni di dissesto idrogeologico e idraulico segnalati nell'inventario delle frane e dei dissesti idrogeologici della Regione Lombardia (SCEFR) (G)
Tipologia di dissesto
A = valanghe
F = esondazione
B = flusso torrentizio
E = frana
na = non specificato
Classi di rischio
R1: Moderato: aree pressoché disanti sociali ed economici marginali
R2: Medio: aree possibili danni minori agli edifici e alle infrastrutture che non compromettono l'agibilità delle persone, l'agibilità degli edifici e la navigabilità delle attività socio-economiche
R3: Elevato: aree possibili problemi per l'incolumità delle persone, danni funzionali agli edifici e alle infrastrutture che compromettono l'agibilità degli edifici e l'interruzione delle attività socio-economiche, danni al patrimonio culturale
R4: Molto elevato: aree possibili la perdita di vite umane e lesioni gravi alle persone, gravi danni agli edifici, alle infrastrutture, danni al patrimonio culturale, la distruzione di attività socio-economiche
ALTRI DATI TOPONIMICI
Limiti amministrativi comunali
Nome amministrativo provinciale
Idrografia principale
Fonte dei dati:
Dati Geologici estratti dal Sistema Informativo Territoriale (SIT) - Regione Lombardia (SIT - Regione Lombardia - Progetto SCAI - Studio sulla conoidi attivati incoerenti (Fiorino, M.), 1.12.2010 (dati relativi al procedimento di riconoscimento, correntemente o inactivamente segnalati - SIT - Regione Lombardia - Progetto SCEFR - Studio sulle frane e dissesti idrogeologici della Regione Lombardia (SCEFR) (G)
Dati Amministrativi estratti dal Sistema Informativo Territoriale (SIT) - Regione Lombardia (SIT - Regione Lombardia - Limiti Amministrativi - Comuni - Aggiornamento 2009 - Provincia di Pavia - Limiti Amministrativi - Comuni - Aggiornamento 2009 - Provincia di Pavia - Limiti Amministrativi - Provincia